

ĶEKAVAS NOVADA BALOŽU

NEKUSTAMĀ ĪPAŠUMA

„TITURGAS IELA 33”

ZEMES VIENĪBAS AR KADASTRA APZĪMĒJUMU 80070011014

LOKĀLPLĀNOJUMS

GRAFISKĀ DAĻA

Pasūtītājs: Privātpersona

Izstrādātājs:



2017.gads





SATURS

1.Topogrāfiskais plāns	3
2.Teritorijas pašreizējās plānotās (atļautās) izmantošanas plāns	4
3.Funkcionālais zonējums, Aizsargjoslas un apgrūtinājumu objekti	5

Objekta izvietojuma shēma

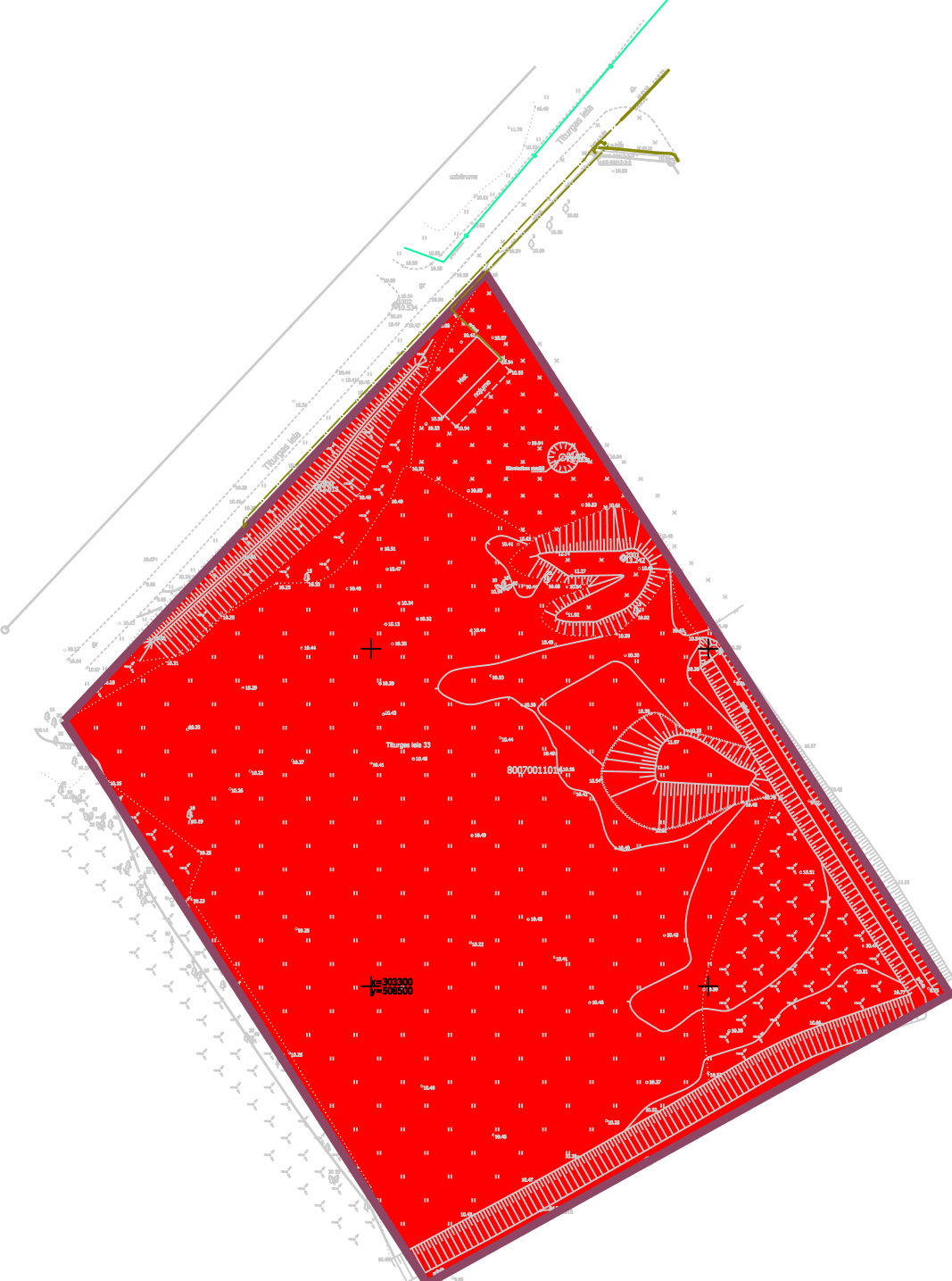


APZĪMĒJUMI

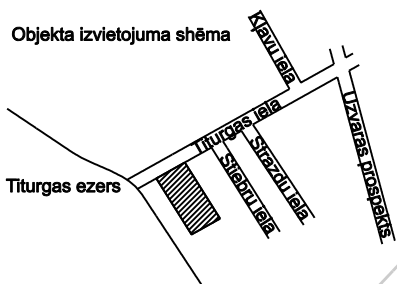
	Lokālpārveiduma teritorija
	Esošā jauktas sabiedrisko un darījumu objektu teritorija (JD)
	Elektrokabelis
	Ūdensvads

Lokālpārveidums nekustamā īpašuma Titurgas iela 33 Baložos, Ķekavas novadā






		Datums	Paraksts	Kartogrāfiskā materiāla pamatne Topogrāfiskais plāns 26.10.2015. Mērogs 1:500 SIA "NEKUSTĀMO ĪPAŠUMU SERVISS"		
Izstr.vad	<i>Andris Lācis</i>			Teritorijas pašreizējās plānotās (atļautās) izmantošanas plāns		
Proj.vad	<i>Tālis Skuja</i>					Mērogs: 1:1000
Izstr.	<i>Vita Jumtiņa</i>					LKS-92 TM koordinātu sistēma, m.k. = 0.999600
Izstrādātājs:		 SIA "Reģionālie projekti" Rūpniecības iela 32b-501 Latvija, Rīga LV-1045 Tālr.: +37167320809 e-pasts: birojs@rp.lv		Pasūtītājs: Maksims Zotovs Gundars Broks		
				Lapa: 1		
				Lapas: 2		

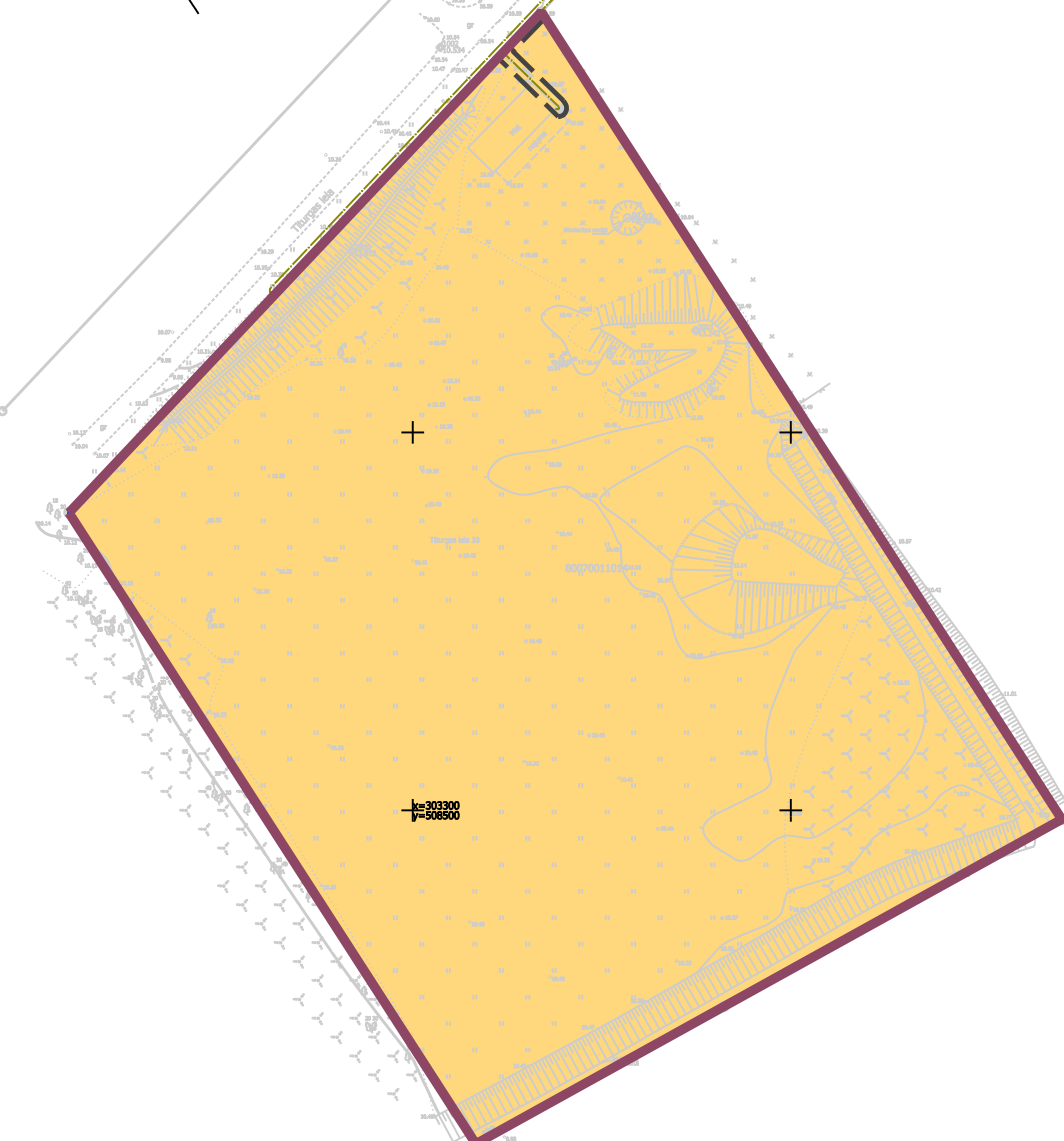


Objekta izvietojuma shēma




APZĪMĒJUMI

	Lokālpārplānojuma teritorija
	Mazstāvu dzīvojamās apbūves teritorija (DzM)
	Elektrokabelis
	Ūdensvads
	Ekspluatācijas aizsargjoslas teritorija gar elektrisko tīklu kabeļu līniju 7312050201
Visa lokālpārplānojuma teritorija atrodas vides un dabas resursu ķīmiskās aizsargjoslas teritorija ap pazemes ūdens ņemšanas vietu "Katlakalns" 7311090900	



Lokālpārplānojums nekustamā īpašuma Titurgas iela 33 Baložos, Ķekavas novadā

		Datums	Paraksts	Kartogrāfiskā materiāla pamatne Topogrāfiskais plāns 26.10.2015. Mērogs 1:500 SIA "NEKUSTĀMO ĪPAŠUMU SERVIŠS"	
Izstr.vad	<i>Andris Lācis</i>			Funkcionālais zonējums, Aizsargjoslas un Apgrūtinājumu objekti	Mērogs: 1:1000
Proj.vad	<i>Tālis Skuja</i>				LKS-92 TM koordinātu sistēma, m.k. = 0.999600
Izstr.	<i>Vita Jumtiņa</i>				
Izstrādātājs:		 SIA "Reģionālie projekti" Rūpniecības iela 32b-501 Latvija, Rīga LV-1045 Tālr.: +37167320809 e-pasts: birojs@rp.lv		Pasūtītājs:	Maksims Zotovs Gundars Broks
Lapas: 2					

LOKĀLPLĀNOJUMA IZSTRĀDĀTĀJS



RACIONĀLAS IDEJAS UN PERSPEKTĪVI RISINĀJUMI

RŪPNIECĪBAS IELA 32B – 501, RĪGA, LV – 1045

TĀLRUNIS +371 67320809

E-PASTS: birojs@rp.lv

www.rp.lv